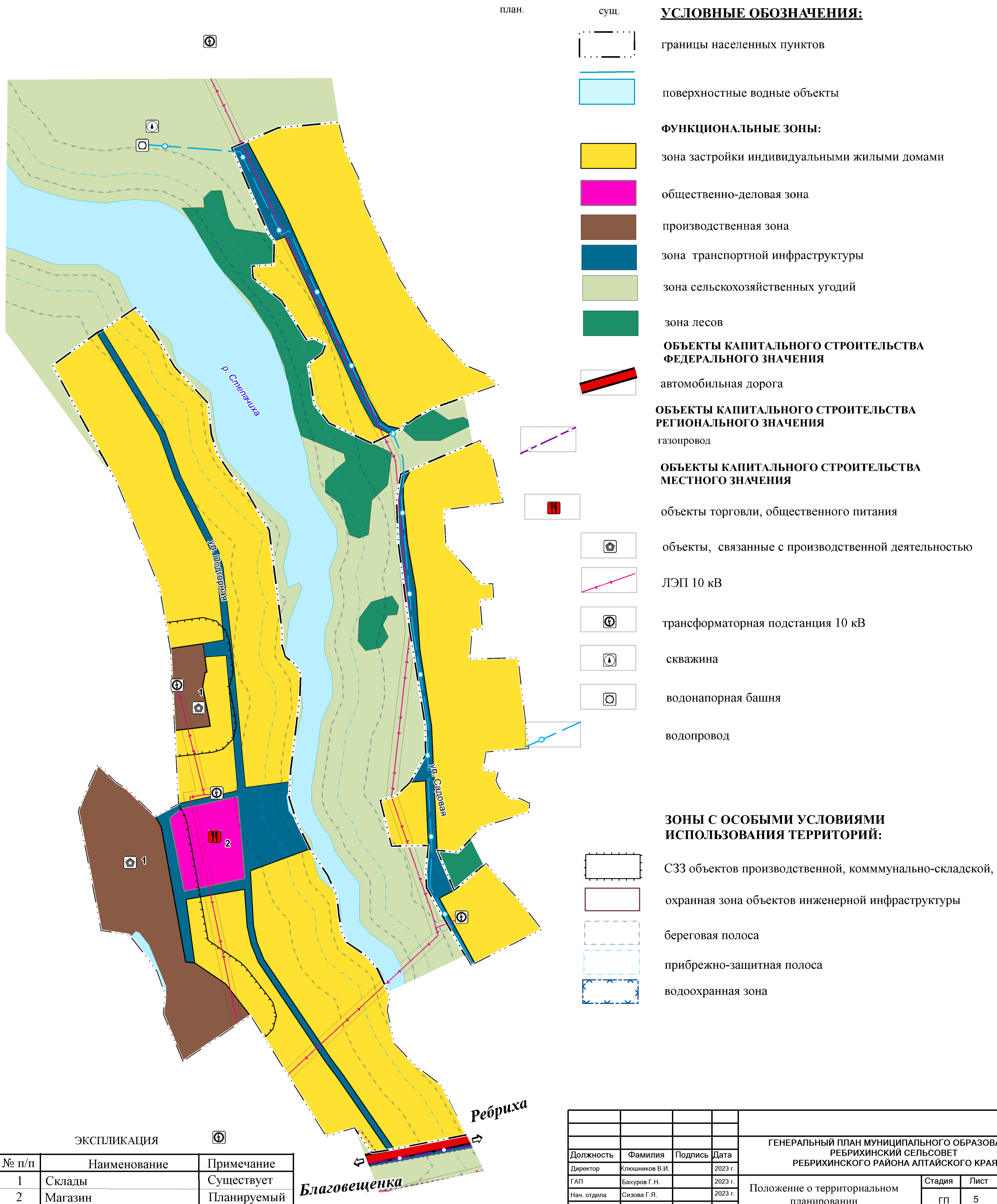


КАРТ ПЛАНИРУЕМОГО РАЗМЕЩЕНИЯ ОБЪЕКТОВ ПОС. ТУЛАЙ МУНИЦИПАЛЬНОГО ОБРАЗОВАНИЯ РЕБРИХИНСКИЙ СЕЛЬСОВЕТ РЕБРИХИНСКОГО РАЙОНА АЛТАЙСКОГО КРАЯ



план.

сущ.

УСЛОВНЫЕ ОБОЗНАЧЕНИЯ:



границы населенных пунктов



поверхностные водные объекты

ФУНКЦИОНАЛЬНЫЕ ЗОНЫ:



зона застройки индивидуальными жилыми домами



общественно-деловая зона



производственная зона



зона транспортной инфраструктуры



зона сельскохозяйственных угодий



зона лесов

ОБЪЕКТЫ КАПИТАЛЬНОГО СТРОИТЕЛЬСТВА ФЕДЕРАЛЬНОГО ЗНАЧЕНИЯ



автомобильная дорога

ОБЪЕКТЫ КАПИТАЛЬНОГО СТРОИТЕЛЬСТВА РЕГИОНАЛЬНОГО ЗНАЧЕНИЯ



газопровод

ОБЪЕКТЫ КАПИТАЛЬНОГО СТРОИТЕЛЬСТВА МЕСТНОГО ЗНАЧЕНИЯ



объекты торговли, общественного питания



объекты, связанные с производственной деятельностью



ЛЭП 10 кВ



трансформаторная подстанция 10 кВ



скважина



водонапорная башня

водопровод


ЗОНЫ С ОСОБЫМИ УСЛОВИЯМИ ИСПОЛЬЗОВАНИЯ ТЕРРИТОРИЙ:



СЗЗ объектов производственной, коммунально-складской,



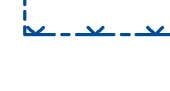
охранная зона объектов инженерной инфраструктуры



береговая полоса



прибрежно-защитная полоса



водоохранная зона

ЭКСПЛИКАЦИЯ

№ п/п	Наименование	Примечание
1	Склады	Существует
2	Магазин	Планируемый

Должность	Фамилия	Подпись	Дата	ГЕНЕРАЛЬНЫЙ ПЛАН МУНИЦИПАЛЬНОГО ОБРАЗОВАНИЯ РЕБРИХИНСКИЙ СЕЛЬСОВЕТ РЕБРИХИНСКОГО РАЙОНА АЛТАЙСКОГО КРАЯ			
Директор	Клюшников В.И.		2023 г.	Положение о территориальном планировании	Стадия	Лист	Листов
ГАП	Бахуров Г.Н.		2023 г.		ГП	5	24
Нач. отдела	Сизова Г.Я.		2023 г.	Карта планируемого размещения объектов местного значения пос. Тулай М 1:5000			ООО "Алтайгипрозем"