


























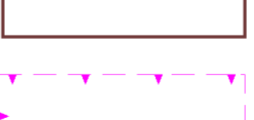



КАРТА СОВРЕМЕННОГО ИСПОЛЬЗОВАНИЯ И КОМПЛЕКСНОЙ ОЦЕНКИ С. ЯСНАЯ ПОЛЯНА МУНИЦИПАЛЬНОГО ОБРАЗОВАНИЯ РЕБРИХИНСКИЙ СЕЛЬСОВЕТ РЕБРИХИНСКОГО РАЙОНА АЛТАЙСКОГО КРАЯ

УСЛОВНЫЕ ОБОЗНАЧЕНИЯ:

- суш.
-  границы населенных пунктов
 -  земельные участки
 - ФУНКЦИОНАЛЬНЫЕ ЗОНЫ:**
 -  зона застройки индивидуальными жилыми домами
 -  общественно-деловая зона
 -  зона транспортной инфраструктуры
 -  зона инженерной инфраструктуры
 -  зона сельскохозяйственных угодий
 -  производственная зона сельскохозяйственных предприятий
 -  зона озелененных территорий общего пользования (лесопарки, парки, скверы, детские площадки)
 - ОБЪЕКТЫ КАПИТАЛЬНОГО СТРОИТЕЛЬСТВА РЕГИОНАЛЬНОГО ЗНАЧЕНИЯ**
 -  объект культурного наследия
 -  автомобильная дорога
 -  ФАП
 - ОБЪЕКТЫ КАПИТАЛЬНОГО СТРОИТЕЛЬСТВА МЕСТНОГО ЗНАЧЕНИЯ**
 -  дошкольная образовательная организация
 -  общеобразовательная организация
 -  объект культурно-досугового (клубного) типа
 -  административное здание
 -  объекты торговли, общественного питания
 -  предприятие растениеводства
 -  предприятие по разведению молочного крупного рогатого скота, производство сырого молока
 -  ЛЭП 10 кВ
 -  трансформаторная подстанция 10 кВ
 -  водозабор
 -  скважина
 -  водонапорная башня
 -  водопровод

ЗОНЫ С ОСОБЫМИ УСЛОВИЯМИ ИСПОЛЬЗОВАНИЯ ТЕРРИТОРИЙ:

-  СЗЗ объектов производственной, коммунально-складской,
-  зона санитарной охраны источников водоснабжения (1 пояс)
-  охранный зона объектов инженерной инфраструктуры
-  защитная зона объектов культурного наследия

ЭКСПЛИКАЦИЯ ОБЪЕКТОВ КУЛЬТУРНОГО НАСЛЕДИЯ


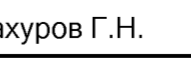
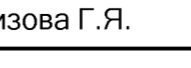
№	Наименование
1	Памятник воинам, погибшим в годы Великой Отечественной войны (1941-1945 гг.)

ЭКСПЛИКАЦИЯ СУЩЕСТВУЮЩИХ ОБЪЕКТОВ ОБЩЕСТВЕННО-ДЕЛОВОЙ ЗОНЫ

№ п/п	Наименование	Примечание
1	Яснополянский филиал МКОУ "Усть-Мосихинская СОШ"	Существует
2	Детский сад "Колокольчик" при Яснополянском филиале МКОУ	Существует
3	Фельдшерско-акушерский пункт	Существует
4	Яснополянский СДК	Существует
5	Магазин	Существует

ЭКСПЛИКАЦИЯ СУЩЕСТВУЮЩИХ ОБЪЕКТОВ ПРОИЗВОДСТВЕННОЙ И КОММУНАЛЬНО-СКЛАДСКОЙ ЗОНЫ

№ п/п	Наименование	Примечание
6	Зерносклады	Существует
7	Ферма КРС (до 1200 голов)	Существует

Должность	Фамилия	Подпись	Дата	ГЕНЕРАЛЬНЫЙ ПЛАН МУНИЦИПАЛЬНОГО ОБРАЗОВАНИЯ РЕБРИХИНСКИЙ СЕЛЬСОВЕТ РЕБРИХИНСКОГО РАЙОНА АЛТАЙСКОГО КРАЯ			
Директор	Клюшников В.И.		2023 г.	Материалы по обоснованию	Стадия	Лист	Листов
ГАП	Бахуров Г.Н.		2023 г.		гп	22	23
Нач. отдела	Сизова Г.Я.		2023 г.		ООО "Алтайгипрозем"		
Карта современного использования и комплексной оценки территории села Ребриха М 1:5000							